

Que représente le Plan régional de surveillance des pêches (PRSP) pour la région ?



Une surveillance de **7,23 millions de km²** de ressources halieutiques




Une meilleure réglementation de la pêche dans la région car celle-ci représente **20% des captures de thons** dans le monde

OBJECTIFS DU PRSP

Contribuer à la conservation et la gestion des ressources halieutiques régionales

grâce à la mutualisation des moyens pour prévenir la pêche illégale, non-déclarée et non-réglémentée (INN) dans le Sud-Ouest de l'océan Indien



Mener des efforts de suivi, de contrôle et de surveillance intelligente grâce à des actions mieux ciblées



Favoriser la mise en place de politiques de suivi, de contrôle et de surveillance efficaces en renforçant les capacités de la région



LEÇONS APPRISES

Dans la région, **la dissuasion plutôt que la lutte contre la pêche INN** est plus efficace pour suivre, contrôler et surveiller les ressources halieutiques.



Les 14 années d'existence du PRSP prouvent que le suivi, le contrôle et la surveillance des pêches est **importante aux yeux des pays et partenaires de la région**.



L'adoption d'une **organisation horizontale** pour mener les actions du PRSP a fait ses preuves : cette approche convient pour ce type de coopération.



La région a besoin d'un **centre régional de surveillance des pêches permanent** et le rôle de ses différentes structures de fonctionnement devrait être clarifié.



Coopérer pour assurer **durablement** l'avenir de la **pêche**



Siège de la Commission de l'océan Indien

Blue Tower | 4^{ème} étage | Rue de l'Institut | Ebène 72201
Maurice | Tel: +230 402 6100 | info@ecofish-programme.org
www.ecofish-programme.org

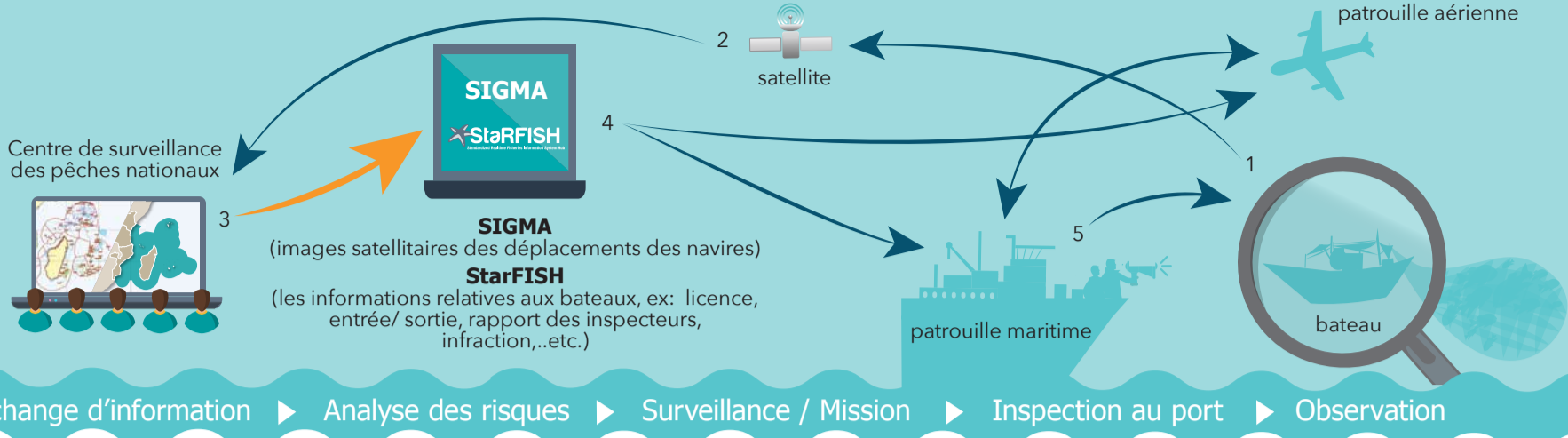



Promu et financé par



FONCTIONNEMENT DU PRSP

Concertation des pays



ARCHITECTURE DÉCISIONNELLE DU PRSP

STRUCTURE POLITIQUE

Sommet des chefs d'État de la COI

> 5 chefs d'État

- Volonté commune de mener des actions de suivi, de contrôle et de surveillance des pêches

Conseil des ministres de la COI

> Ministres des affaires étrangères

- Orientation politique pour lutter contre la pêche INN

Conférence ministérielle des pêches

> Ministres en charge de la pêche des 8 pays partenaires

- Orientation politique pour lutter contre la pêche INN

STRUCTURE DE GOUVERNANCE

Unité de coordination régionale élargie (UCRE)

> Directeurs des ministères en charge de la pêche

- Décisions politiques pour mener les actions de lutte contre la pêche INN

Unité de coordination régionale (UCR)

> Service d'opération des centres de surveillance de pêche

- Décision technique pour la mise en œuvre des actions de lutte contre la pêche INN

STRUCTURE D'EXÉCUTION

Officiers des pêches

> Inspecteurs et observateurs

- Échange d'information, analyse des risques, surveillance / mission, inspection au port, observation

RÉALISATIONS DU PRSP

ÉCHANGE D'INFORMATION, ANALYSE DES RISQUES



883

bateaux suivis sur le VMS regional



410

images satellites (30 partagées par CROSS)



1672

informations sur les licences échangées depuis 2014



4.95M

échanges de données VMS depuis 2014



2380

données d'entrées et sorties enregistrées depuis 2015

SURVEILLANCE, INSPECTION



70324

jours d'observation en mer depuis 2014



61

patrouilles régionales menées (2007 - 2023)

OBSERVATION



1064

heures de survol



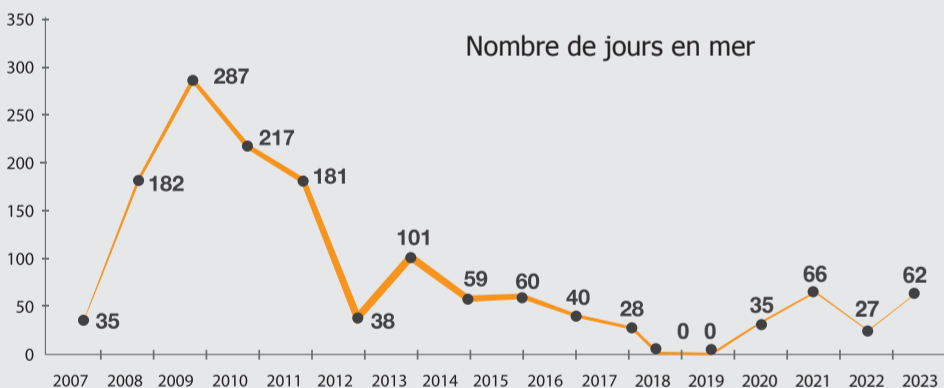
16

déroutements

IMPACT DU PRSP⁴ DANS LA RÉGION

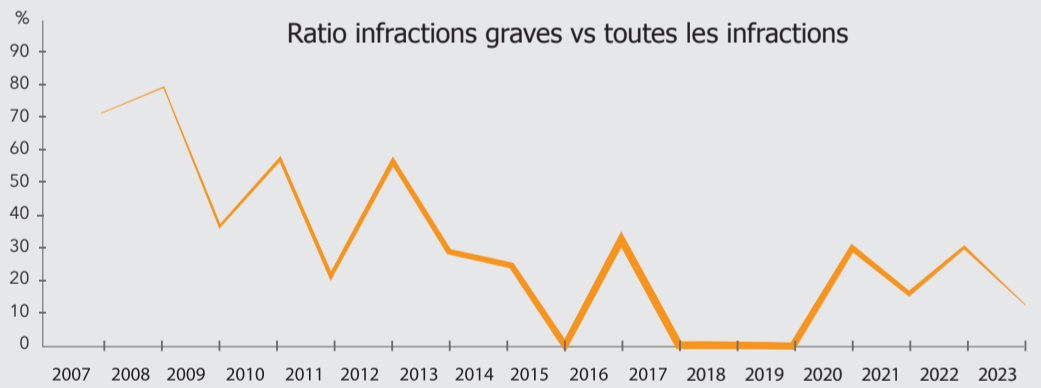
Une réduction des coûts de la surveillance

Le nombre de jours nécessaires de mission en mer a drastiquement baissé depuis le début du PRSP grâce aux échanges de données mis en place pour l'analyse des risques.



Une baisse du ratio d'infractions graves

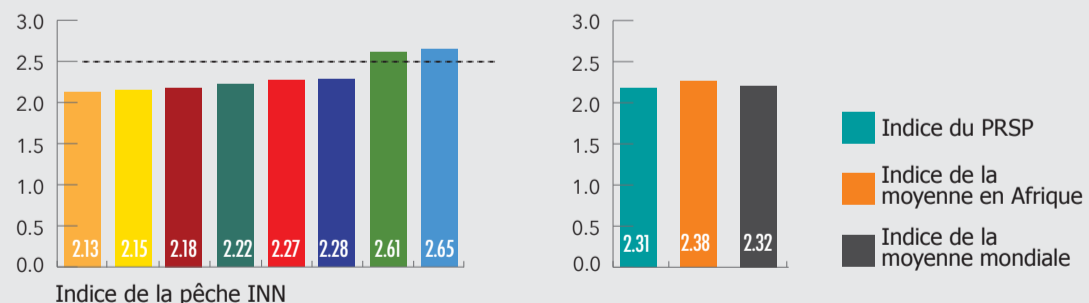
Grâce aux efforts de dissuasion, les pêcheurs ont de plus en plus tendance à se conformer aux règles qui régissent la zone de coopération du PRSP.



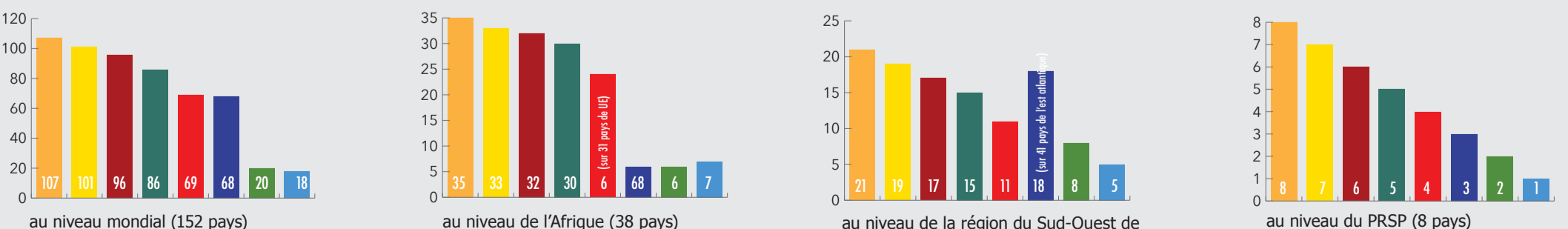
Indice sur la pêche INN des pays partenaires au PRSP

- Une amélioration

Sur une échelle de 1 (le meilleur score) à 5 (le pire score), tous les pays partenaires du PRSP ont un indice se trouvant autour de la moyenne.



- Classement des pays partenaires du PRSP en termes de lutte contre la pêche INN³



1. <https://globalinitiative.net/>
 2. Il n'y a pas d'indice spécifique pour l'île de la Réunion, mais étant un territoire français d'outre-mer, son évaluation est comprise dans celle de la France.
 3. Plus le rang est élevé mieux le pays se porte en termes de lutte contre la pêche INN
 4. En collaboration avec les organisations régionales de gestion des pêches